



AUTÓGRAFO Nº 068/2020

PROJETO DE LEI Nº 102/2020

ORIGEM Nº 010/2020

**EMENTA: CRIA E DENOMINA OS
BAIRROS TROPEIROS DA BORBOREMA E
SANTA TERESINHA NO MUNICÍPIO DE
CAMPINA GRANDE.**

Art. 1º Ficam criados e denominados bairros, na forma seguinte:

- I – Bairro Tropeiros da Borborema, delimitado na forma do Anexo I, desta Lei;
- II – Bairro Santa Teresinha, delimitado na forma do Anexo II, desta Lei.
- III_ *Bairro Bento Figueiredo delimitado como descrito no anexo I deste projeto de emenda à Lei. (N.R.)*

Parágrafo Único - Cabe ao Poder Executivo delimitar os pontos e a forma do Bairro. (N.R.)

Art. 2º As despesas decorrentes da execução desta Lei correrão por conta de dotações próprias do orçamento do Município.

Art. 3º Esta Lei entrará em vigor na data de sua publicação, revogadas as disposições em contrário.



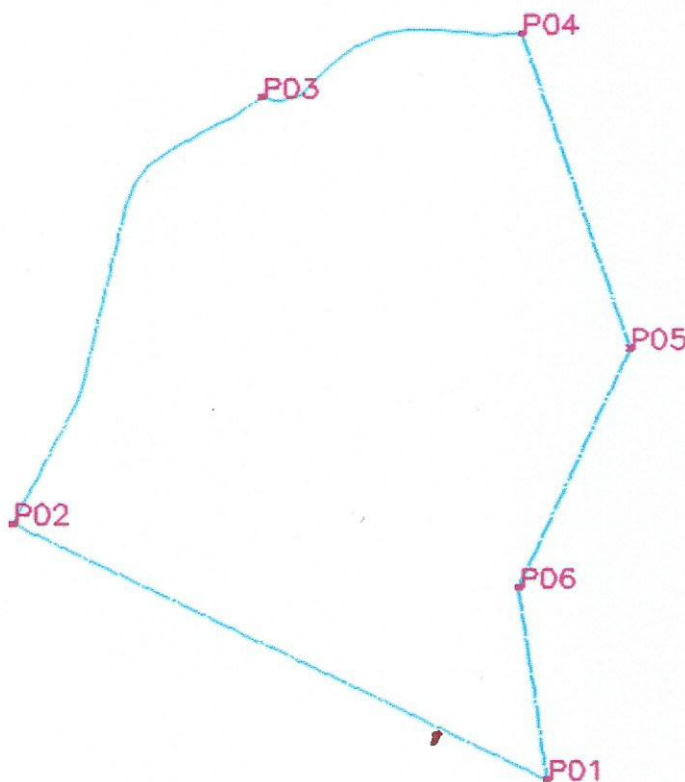
TROPEIROS DA BORBOREMA

As arestas que definem esse bairro começam pelo ponto **P1**, que se dá na interseção entre a BR 230 com a Rua Amadeu Costa e Silva e Segue-se a NO pela BR 230 até o ponto **P2**, encontro com a Alça Leste. Segue-se a NE pela Alça Leste até o ponto **P3**, encontro com a Rua Fernandes Vieira. Segue-se a SE em Linha Reta até o ponto **P4**, encontro com rua carroçável até o **P5**, encontro com rua carroçável até o **P6**, Segue-se pela Rua Amadeu Costa e Silva até o ponto **P1**.

TABELA DA LOCALIZAÇÃO DOS PONTOS DO BAIRRO TROPEIROS DA BORBOREMA EM UTM

PONTO	LOCALIZAÇÃO EM X	LOCALIZAÇÃO EM Y
P1	184.911,7434	9.198.229,8022
P2	184.101,5977	9.198.637,2096
P3	184.479,6742	9.199.319,5451
P4	184.874,0536	9.199.422,2232
P5	185.037,8700	9.198.919,4500
P6	184.868,9500	9.198.536,7700

POLIGONAL DO BAIRRO





SANTA TERESINHA

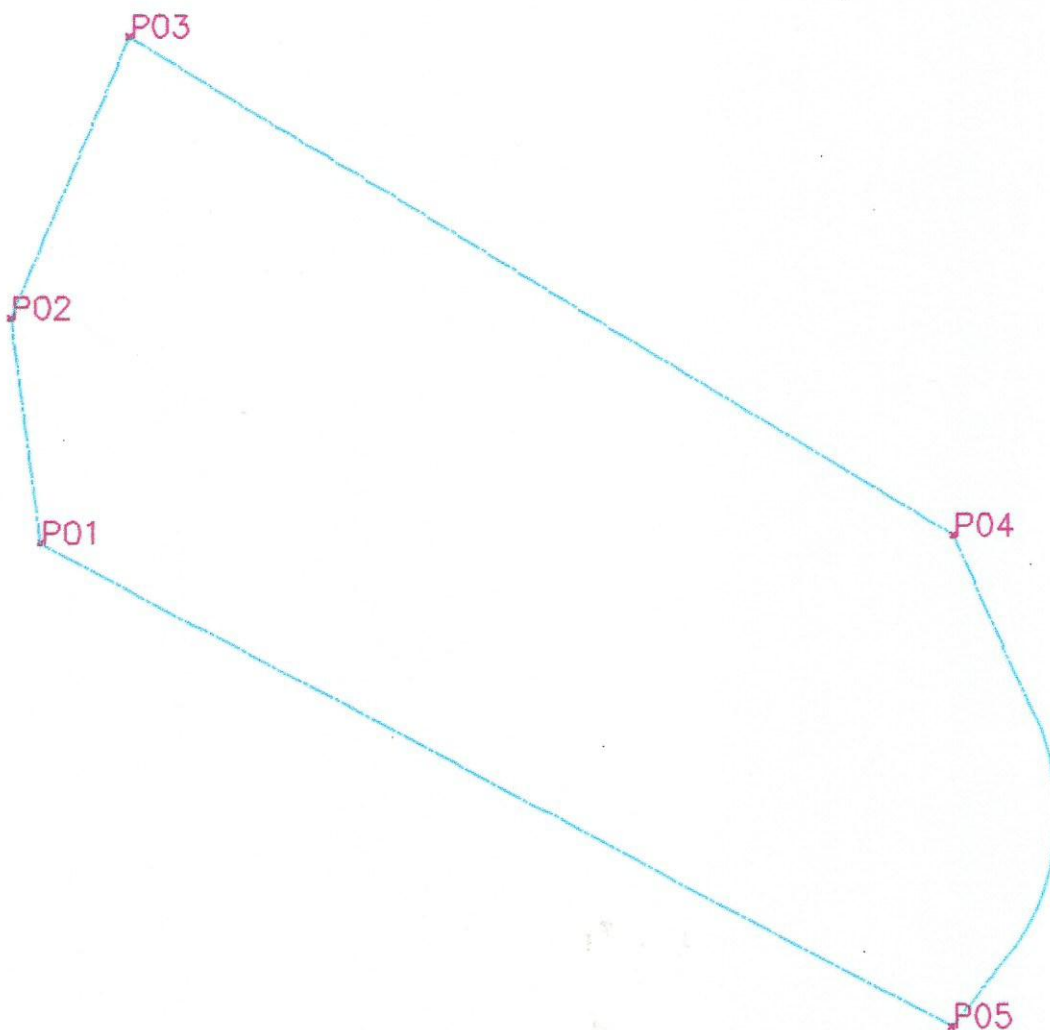
As arestas que definem esse bairro começam pelo ponto **P1**, que se dá na interseção entre a BR 230 com a Avenida Diretriz do Loteamento Campo Dos Condes.

Segue-se a NO pela BR 230 até o ponto **P2**, encontro com a Alça Leste. Segue-se a NE pela Alça Leste até o ponto **P3**, encontro com a Rua Fernandes Vieira. Segue-se a SE em Linha Reta até o ponto **P4**, encontro com a Avenida Diretriz Do Loteamento Campo Dos Condes. Segue-se a SE pela Avenida Diretriz até o ponto **P1**.

TABELA DA LOCALIZAÇÃO DOS PONTOS DO BAIRRO SANTA TERESINHA EM UTM

PONTO	LOCALIZAÇÃO EM X	LOCALIZAÇÃO EM Y
P1	184.911,7434	9.198.22 9,8022
P2	184.868,9500	9.198.53 6,7700
P3	185.037,8700	9.198.91 9,4500
P4	186.213,7332	9.198.24 3,6461
P5	186.212,0878	9.197.57 5,8829

POLIGONAL DO BAIRRO




Sala das Sessões da Câmara Municipal de Campina Grande “Casa de Félix Araújo”, realizada em 17 de Julho 2020.

O PRESENTE AUTÓGRAFO é cópia do que foi aprovado no plenário em Sessão do dia 17 de Julho de 2020.


Secretaria de Apoio Parlamentar da

Câmara Municipal de Campina Grande “Casa de Félix Araújo”

Em 17/07/2020


Ivonete Ludgerio

Presidente


Simone Di Pace - S.A.P.


Márcio Melo

1º Secretário